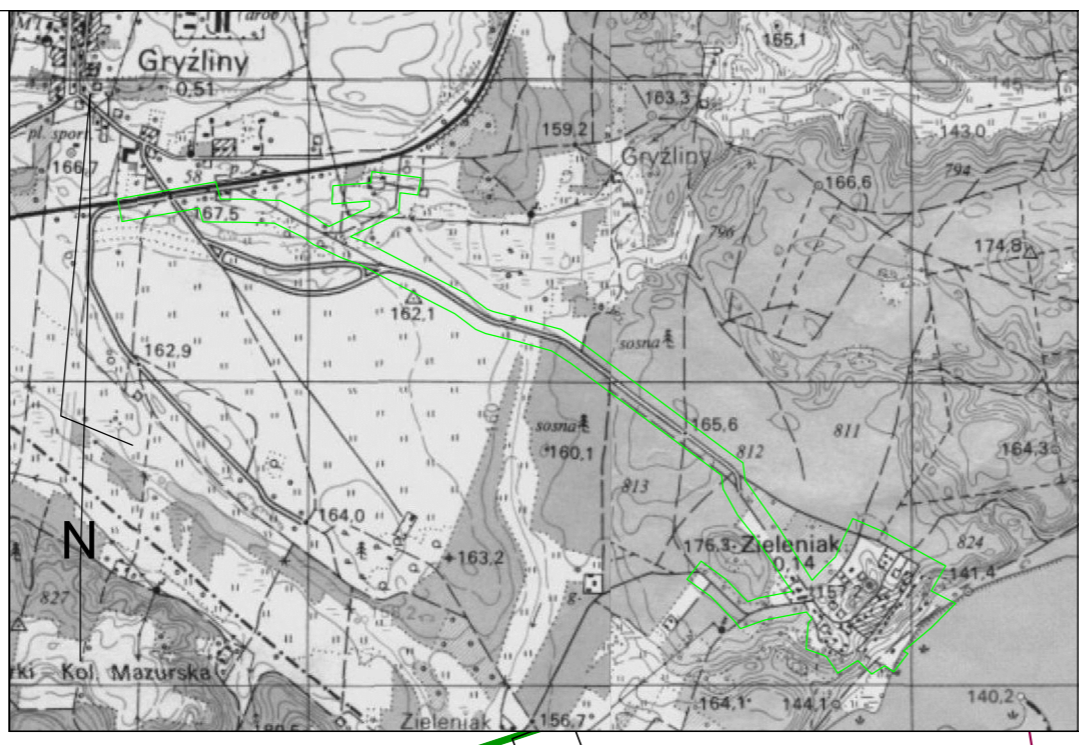
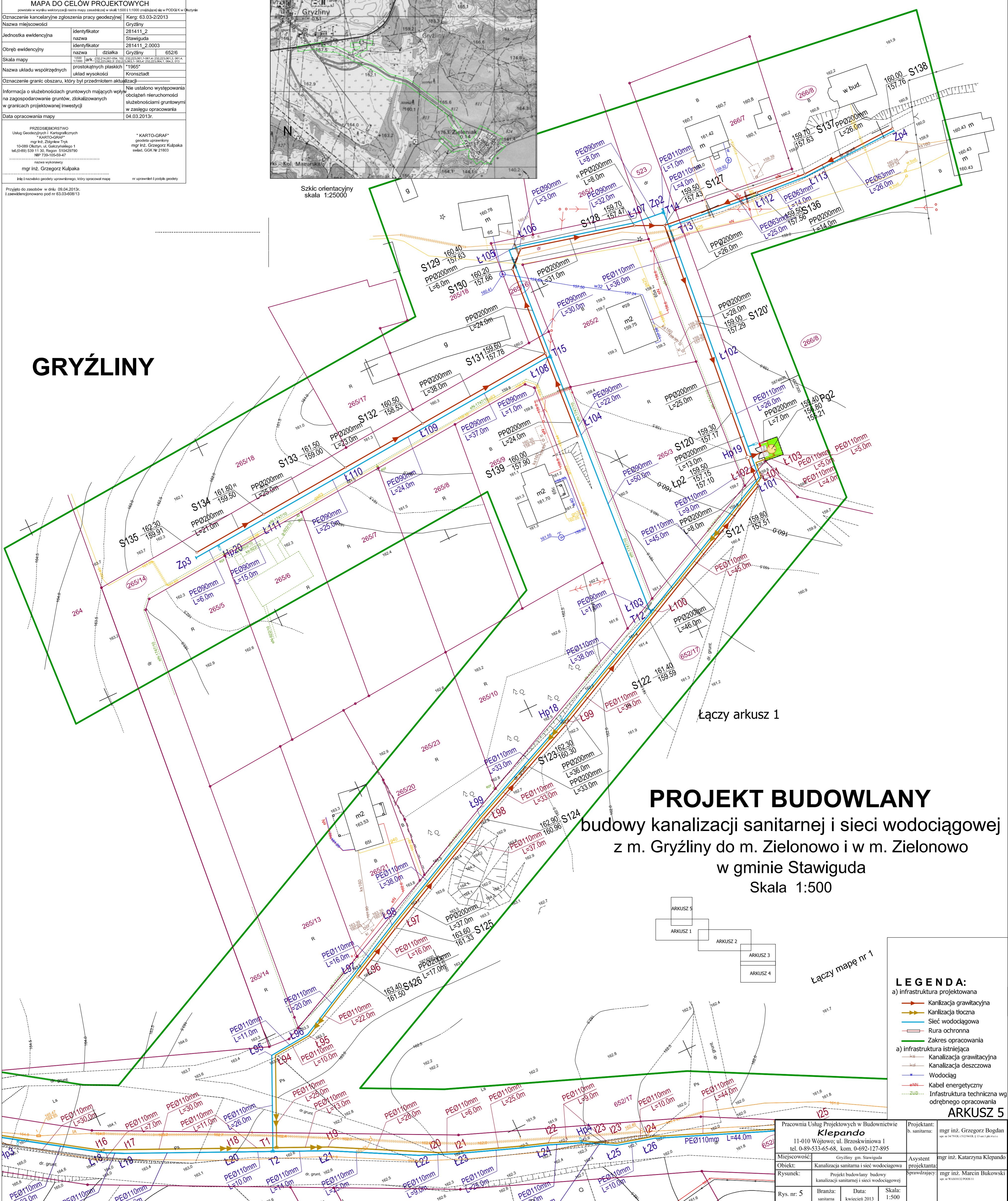


MAPA DO CEŁÓW PROJEKTOWYCH	
powstała w wyniku wektoryzacji mapy zasadniczej w skali 1:2000 i 1:1000 obejmującej się w POCOGR w obszarze	
Oznaczenie kancelaryjne zgłoszenia pracy geodezyjnej	Kang: 63.03-2/2013
Nazwa miejscowości	Gryżliny
Jednostka ewidencyjna	281411_2
Identyfikator	Stawiguda
Obreń ewidencyjny	281411_2_0003
Identyfikator	Gryżliny
Nazwa działki	652/6
Skala mapy	1:500
Nazwa układu współrzędnych	prostopadłych płaskich "1985"
układ wysokości	Kronstadt
Oznaczenie granic obszaru, który był przedmiotem aktualizacji	Nie ustalono występowania obciążań nieruchomości służebnościami gruntowymi w zasięgu opracowania
Informacja o służebnościach gruntowych mających wpływ na zagospodarowanie gruntów, zlokalizowanych w granicach projektowanej inwestycji	
Data opracowania mapy	04.03.2013r.
PRZEDSIĘBIORSTWO Usług Geodezyjnych i Kartograficznych "KARTO-GRAF" mgr inż. Zdzisław Tryk 10-089 Obłoty, ul. Gaczyńskiego 1 14-0600 032 13 30, Regon: 610407960 NIP: 739-105-08-47	
"KARTO-GRAF" geodesta uprawniony mgr inż. Grzegorz Kulpaka adres: GOK w 2103	
mgr inż. Grzegorz Kulpaka	
Inżynier geodezyjny uprawniony, który opracował mapę	
Przyjęto do zasobów w dniu: 09.04.2013r. Łazienki: 63.03-030/13	



GRYŻLINY

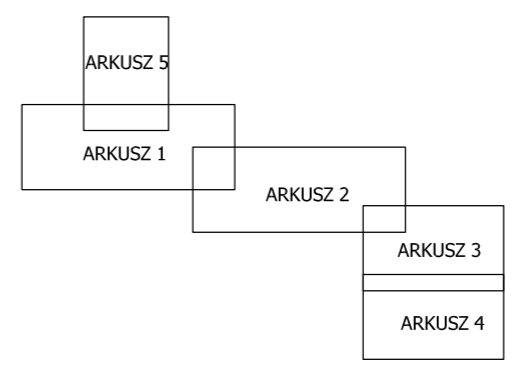


Łączy arkusz 1

PROJEKT BUDOWLANY

budowy kanalizacji sanitarnej i sieci wodociągowej z m. Gryżliny do m. Zielonowo i w m. Zielonowo w gminie Stawiguda

Skala 1:500



Łączy mapę nr 1

LEGENDA:

- a) infrastruktura projektowana
 - Kanalizacja grawitacyjna
 - Kanalizacja tłoczna
 - Sieć wodociągowa
 - Rura ochronna
 - Zakres opracowania
- a) infrastruktura istniejąca
 - Kanalizacja grawitacyjna
 - Kanalizacja deszczowa
 - Wodociąg
 - Kabel energetyczny
 - Infrastruktura techniczna wg odrębnego opracowania

Pracownia Usług Projektowych w Budownictwie		Projektant:	mgr inż. Grzegorz Bogdan
Klepando		b. sanitarna:	mgr inż. Katarzyna Klepando
11-010 Wójciszewo, ul. Brzoskwinia 1		Asystent projektanta:	mgr inż. Marcin Bukowski
tel. 0-89-533-65-68, kom. 0-692-127-895		Sprawdzający:	mgr inż. Marcin Bukowski
Miejscowość:	Gryżliny gm. Stawiguda		
Objekt:	Kanalizacja sanitarna i sieć wodociągowa		
Rysunek:	Projekt budowlany budowy kanalizacji sanitarnej i sieci wodociągowej		
Rys. nr: 5	Branża: sanitarna	Data: kwiecień 2013	Skala: 1:500